【変動する大地との共生】

洞爺湖有珠山ジオパーク
ポケットブック

Toya-Usu Global Geopark

GEOPARKS JAPAN

GLOBAL GEOPARKS NETWORK

目　　次

ジオパークとは …… ４Ｐ
世界ジオパーク …… ５Ｐ
日本ジオパーク …… ６Ｐ
洞爺湖有珠山ジオパーク …… ７Ｐ
ジオツアー …… ８Ｐ
施設・公園 …… ９Ｐ
見どころ（ジオサイト）…… １２Ｐ
ジオパークマップ …… １５Ｐ
散策路・登山道 …… １６Ｐ
年表 …… ２０Ｐ
地理データ …… ２２Ｐ
自然 …… ２５Ｐ
地名（アイヌ語由来）…… ２６Ｐ
構成市町データ …… ２７Ｐ
広域マップ …… ２８Ｐ
ジオパーク（洞爺湖）へのアクセス …… ２９Ｐ
観光情報の問い合わせ先 …… ３０Ｐ
ガイド団体の問い合わせ先 …… ３１Ｐ

ジオパークとは

ジオパークとは、ジオ(地球)を学び楽しむ自然の公園です。

ユネスコ（UNESCO：国連教育科学文化機関）が支援する世界ジオパークネットワーク（GGN・2004年設立）では、次の事項を世界ジオパーク認定の要件としています。

◎ 地域の地史や地質現象がよくわかる地質遺産を多数含み、かつ考古学的、生態学的または文化的な価値のあるサイトも含む、明瞭な境界が定められた地域。

◎ 公的機関、地域社会、および民間団体によるしっかりとした運営組織と、運営・財政計画を持つ。

◎ ジオツーリズムなどを通じて、地域の持続可能な社会・経済発展を育成する。

◎ 博物館、自然観察路、ガイド付きツアーなどにより、地球科学や環境問題に関する教育・普及活動を行う。

◎ それぞれの地域の伝統と法に基づき地質遺産を確実に保護する。

◎ 世界的ネットワークの一員として、相互に情報交換を行い、会議に参加し、ネットワークを積極的に活性化させる。

世界ジオパーク

「世界ジオパーク」とは、GGN への加盟が認められた、世界基準のジオパークです。

■世界ジオパーク25カ国 ７７地域 （2010.12現在）

国　名	認定数	国　名	認定数
アイルランド	1	中華人民共和国	２４
アイルランド・北アイルランド	1	ドイツ	5
イギリス	7	日本	4
イタリア	7	ノルウェー	2
イラン	1	ハンガリー	1
オーストラリア	1	フィンランド	1
オーストリア	1	ブラジル	1
カナダ	1	フランス	2
ギリシア	4	ベトナム	1
クロアチア	1	ポルトガル	2
スペイン	5	マレーシア	1
大韓民国	1	ルーマニア	1
チェコ	1		

日本ジオパーク

次の地域が日本ジオパークネットワーク（ＪＧＮ）に参加しています。

■日本ジオパーク認定地域 14地域 （2010.12現在）

名　称	都道府県	認定時期
洞爺湖有珠山★	北海道	H20.12
アポイ岳	北海道	H20.12
白滝	北海道	H22.9
糸魚川★	新潟県	H20.12
南アルプス	長野県	H20.12
山陰海岸★	京都府、兵庫県、鳥取県	H20.12
室戸	高知県	H20.12
島原半島★	長崎県	H20.12
恐竜渓谷ふくい勝山	福井県	H21.10
隠岐	島根県	H21.10
阿蘇	熊本県	H21.10
天草御所浦	熊本県	H21.10
伊豆大島	東京都	H22.9
霧島	鹿児島県	H22.9

★は世界ジオパーク

■認定をめざしている地域８地域

磐梯山、茨城県北、下仁田、秩父、箱根、佐渡、白山手取川、仁淀川・四国カルスト

洞爺湖有珠山ジオパーク

ここでは、生きた星『地球』の営みと、
そこに暮らす人々の歴史を肌で感じることができます。

　洞爺カルデラや有珠山などに代表される地質遺産や災害遺構、ダイナミックで美しい自然、さらに縄文遺跡・アイヌ文化などの歴史遺産からなる３６か所の見どころ（ジオサイト）、４か所の展示学習施設（ミュージアム）、１０か所の案内所（インフォメーション）があります。

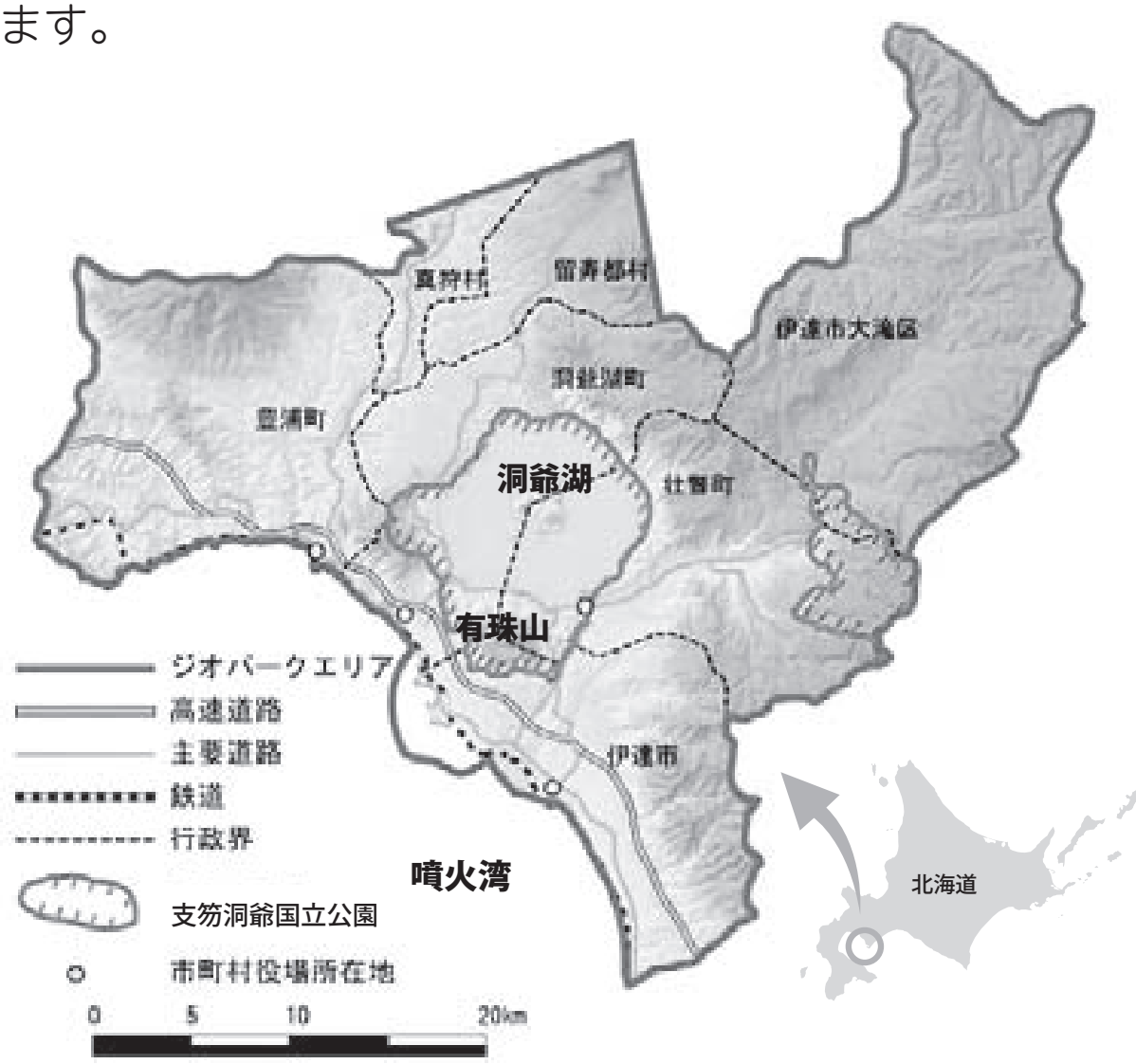

ジ オ ツ ア ー

大地のパワーと恵みを、体験！発見！

ジオツアーとは、地質や自然を核として、地域のさまざまな魅力を学び楽しむ旅行のことです。

洞爺湖有珠山ジオパークは、変動を続ける大地の迫力と、火山と共生してきた先人の知恵・文化を感じられる地域です。

ここでは、火山のもたらしたさまざまな恵みを体験し、壮大な自然の営みと私たちの生活が同じ地球（＝ジオ）の上で密接に関わっていることを学び取ることができます。

■観光資源

景観・自然
火山活動で造られた雄大な景色・自然環境

豊富な学びの場
火山周辺で育まれた歴史・文化や噴火遺構

温泉
明治43年の明治新山噴火で温泉地が誕生

大地・海の幸
豊穣な耕作地(火砕流台地)と漁場(有珠湾)

すべて、大地・火山のもたらした恩恵

施設・公園

■展示学習施設（ミュージアム）

三松正夫記念館（壮瞥町）
TEL：0142-75-2365
伊達市消防・防災センター（伊達市）
TEL：0142-23-9119
洞爺湖ビジターセンター／火山科学館（洞爺湖町）
TEL： 0142-75-2555
道の駅そうべつ情報館ｉ(アイ)（壮瞥町）
TEL： 0142-66-4200

■案内所（インフォメーション）

道の駅だて歴史の杜／黎明観（伊達市）
TEL：0142-25-5567
道の駅あぷた（洞爺湖町）
TEL：0142-76-5501
道の駅とようら（豊浦町）
TEL：0142-83-1010
道の駅フォーレスト２７６（伊達市）
TEL：0142-68-6041
道の駅とうや湖（洞爺湖町）
TEL：0142-87-2200
洞爺・水の駅（洞爺湖町）
TEL：0142-89-3108
壮瞥町郷土史料館（壮瞥町）
TEL：0142-66-2201

洞爺財田自然体験ハウス（洞爺湖町）
TEL：0142-82-5999
森林博物館（洞爺湖町）
問合せ先：洞爺湖町 観光振興課 TEL：0142-75-4400
みずうみ読書の家（洞爺湖町）
TEL：0142-75-4702

■その他の施設・公園等

史跡北黄金貝塚公園／北黄金貝塚情報センター（伊達市）
TEL：0142-24-2122
有珠善光寺（伊達市）
問合せ先：伊達市 商工観光水産課 TEL：0142-23-3331
伊達市開拓記念館（伊達市）
TEL：0142-23-2061
三階滝公園（伊達市）
問合せ先：伊達市 大滝総合支所産業建設課 TEL：0142-68-6111
礼文華海岸文学碑公園（豊浦町） カムイチャシ史跡公園（豊浦町） インディアン水車公園（豊浦町）
問合せ先：豊浦町 産業振興課 TEL：0142-83-1409
岩屋観音（豊浦町）
問合せ先：豊浦町 教育委員会 生涯学習課 TEL：0142-83-2239

壮瞥公園（壮瞥町）
問合せ先：壮瞥町 経済環境課商工観光室 TEL：0142-66-4200
1977年火山遺構公園（壮瞥町） 胆振線鉄橋遺構公園（壮瞥町） 新山沼展望公園（壮瞥町）
問合せ先：壮瞥町 総務課ジオパーク推進室 TEL：0142-66-4200
サミット記念館（洞爺湖町）
TEL：0142-75-2446
金比羅火口災害遺構散策路（洞爺湖町） 有珠山噴火記念公園（洞爺湖町） とうや湖ぐるっと彫刻公園（洞爺湖町） 西山火口風致公園（洞爺湖町） 桜公園（洞爺湖町）
問合せ先：洞爺湖町 観光振興課 TEL：0142-75-4400
入江貝塚公園／入江・高砂貝塚館（洞爺湖町） 歴史公園（洞爺湖町） 洞爺湖芸術館（洞爺湖町） 郷土資料館（洞爺湖町）
問合せ先：洞爺湖 町教育委員会　社会教育課 TEL：0142-74-3010

見どころ （ジオサイト）

※は規制区域（要入域許可）

番号	サイト名	サイト見学地点
A	洞爺カルデラ生成以前 新第三紀中新生－中期更新世	
A01	先洞爺カルデラ火成岩類	三階滝公園、白絹の床、北湯沢温泉郷、礼文華海岸文学碑公園
A02	幌別硫黄鉱山の廃水	弁景川の川床、水力発電所の取水口、弁景川の合流点より上流の長流川
B	洞爺カルデラの誕生　約11万年前	
B01	洞爺火砕流堆積物と火砕流台地地形	洞爺カルデラ西方の火砕流台地、昆布岳、化物山、武四郎坂駐車場、留寿都村三の原火山灰採取場跡、上舘山火山灰採取場、新山梨火山灰採取場跡
B02	洞爺カルデラ	サイロ展望台、壮瞥公園、森と木の里センター、北屏風山東方の展望台、オロフレ山中腹展望台
C	溶岩ドーム群「中島」の誕生　約５万年前	
C01	中島	中島遊歩道、仲洞爺キャンプ場、月浦台
D	有珠成層火山　２万－7000年前	
D01	有珠成層火山溶岩	北屏風山溶岩露頭※
D02	ドンコロ山	ドンコロ山噴出物保存露頭、ドンコロ山火口、ドンコロ山北西斜面
D03	岩屑なだれ堆積物の表面地形	アルトリ岬、入江の岩屑なだれ堆積物側端崖、有珠善光寺散策路、伊達海洋センター付近の流れ山
D04	岩屑なだれ堆積物露頭	有珠中学校付近採石場跡、恋人海岸西端露頭、南有珠町農地の崖

※番号は他の印刷物等と共通のものです

番号	サイト名	サイト見学地点
D05	貝塚遺跡群	有珠貝塚遺跡群、北黄金貝塚、若生貝塚、有珠モシリ遺跡、入江・高砂貝塚、浮見堂遺跡、礼文華貝塚
D06	アイヌの人々の暮らし	カムイチャシ史跡公園、伊達市アイヌ民族の慰霊碑とチセ、ポンチャシ遺跡
E	17－19世紀の山頂噴火　17－19世紀	
E01	文政火砕流被災者の慰霊碑	文政火砕流被災者の慰霊碑
E02	有珠外輪山散策路	大有珠溶岩ドーム※、散策路階段付近テフラ露頭※、火砕丘地形、オガリ山潜在ドーム※、銀沼火口※、有珠新山と噴気地帯※、小有珠溶岩ドーム※
E03	小幌洞窟	岩屋観音
E04	有珠善光寺	有珠善光寺
E05	有珠山南山麓の植生	有珠山南山麓
F	明治新山（四十三山）の誕生　1910年	
F01	四十三山散策路	第29-31火口、第20火口、四十三山断層、噴気孔、西丸山火砕丘の火口
F02	源太穴火口	源太穴火口
F03	金比羅山	金比羅山1910年火口群、金比羅山1910年断層
G	昭和新山の誕生　1943－45年	
G01	昭和新山	道道立香－西関内間、有珠山ロープウェイ山頂駅展望台、昭和新山山麓駐車場、有珠山パーキングエリア
G02	新山沼	新山沼展望公園
G03	胆振線鉄橋遺構	胆振線鉄橋跡噴火遺構公園

H　有珠新山の誕生　1977－78年		
H01	1977年山頂火口	銀沼火口※、第4 火口※
H02	有珠新山	有珠新山※、分断されたオガリ山※、分断された小有珠溶岩ドーム※
H03	北外輪山	変形した北外輪山※
H04	北東山麓の断層変位	昭和新山線の断層、東丸山断層、山手橋の断層、1977年火山遺構公園病院跡
H05	旧北大有珠火山観測所	旧北大有珠火山観測所
H06	洞爺湖温泉街	噴水広場前の断層、西山川、1977-78年噴火犠牲者を慰霊する彫刻
Ⅰ 2000年新山の誕生　2000年		
Ⅰ01	西山山麓散策路	第一展望台、割れ目（N-C）火口、第二展望台、第二展望台観測機器、菓子工場遺構、旧とうやこ幼稚園
Ⅰ02	西山山麓火口群	N-Ｂ火口※、N-Ａ火口※
Ⅰ03	旧国道230号線	泉池、道路の圧縮変形※、傾斜した住宅※、旧国道地溝帯※、熱泥流堆積物※
Ⅰ04	町道泉公園線	町道泉公園線展望駐車場
Ⅰ05	洞爺湖畔の変動	有珠山噴火記念公園の断層、湖岸の隆起
Ⅰ06	2000 年噴火遺構公園と金比羅火口散策路	2000年噴火遺構公園、K-B（珠ちゃん）火口、K-A（有くん）火口、金比羅火口展望台、ごみ焼却場遺構、道路を横切る断層、教員保養所跡、洞爺湖電気鉄道道路橋跡、木の実沢団地、砂防堰提
Ⅰ07	山頂北西部の噴火前兆の断層	噴火前兆の断層※
Ⅰ08	長流川河口の海浜植生	長流川河口

ジオパークマップ

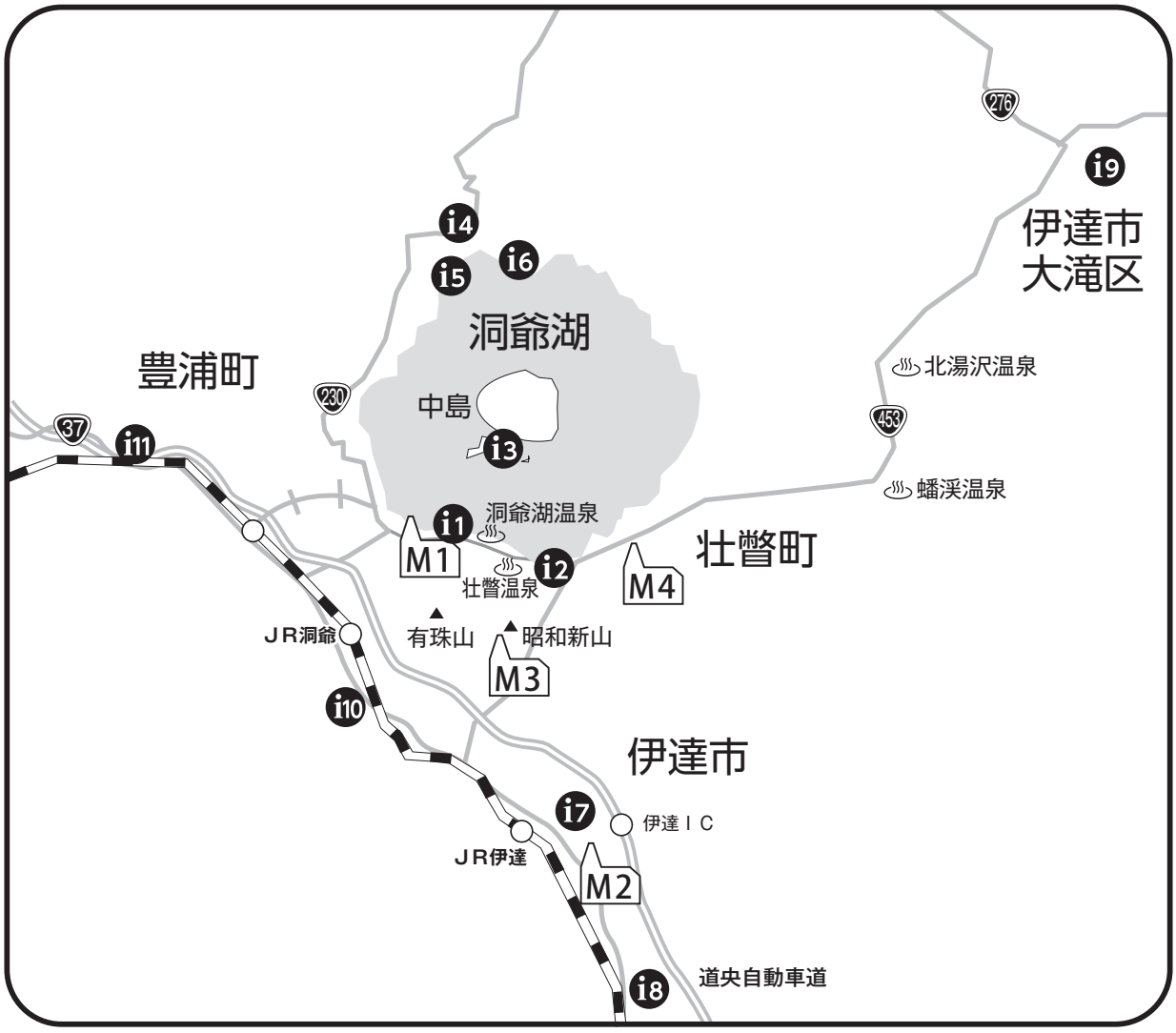

■展示学習施設（ミュージアム）

Ｍ１　洞爺湖ビジターセンター／火山科学館
Ｍ２　伊達市消防・防災センター
Ｍ３　三松正夫記念館
Ｍ４　道の駅　そうべつ情報館“ｉ”（アイ）

■案内所（インフォメーション）

ｉ１　みずうみ読書の家
ｉ２　壮瞥町郷土史料館
ｉ３　森林博物館
ｉ４　道の駅とうや湖
ｉ５　とうや水の駅
ｉ６　洞爺財田自然体験ハウス
ｉ７　道の駅だて歴史の杜
ｉ８　北黄金貝塚公園
ｉ９　道の駅フォーレスト276大滝
i10　道の駅あぷた
i11　道の駅とようら

散策路・登山道

フットパス 金比羅山コース（2,250m）
～温泉のすぐ側にできた2000年火口を巡る～

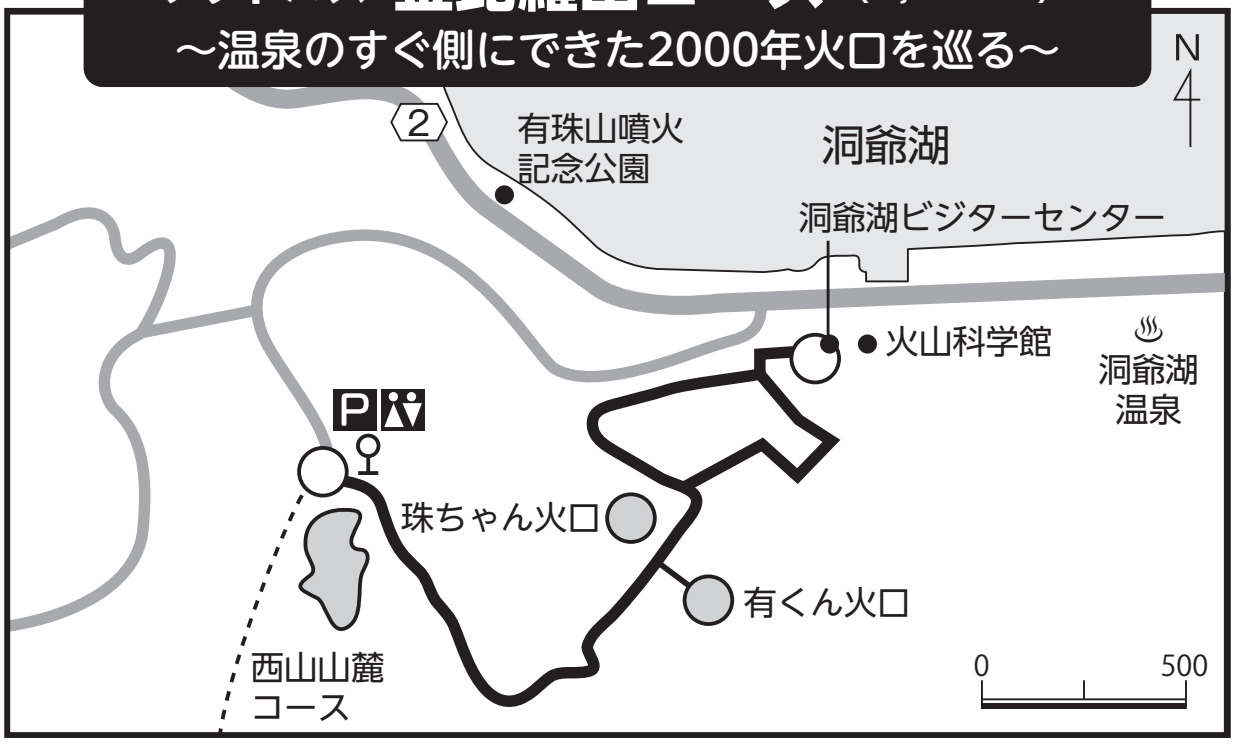

フットパス 西山山麓コース（1,300m）
～人里、道路にできた2000年火口を巡る～

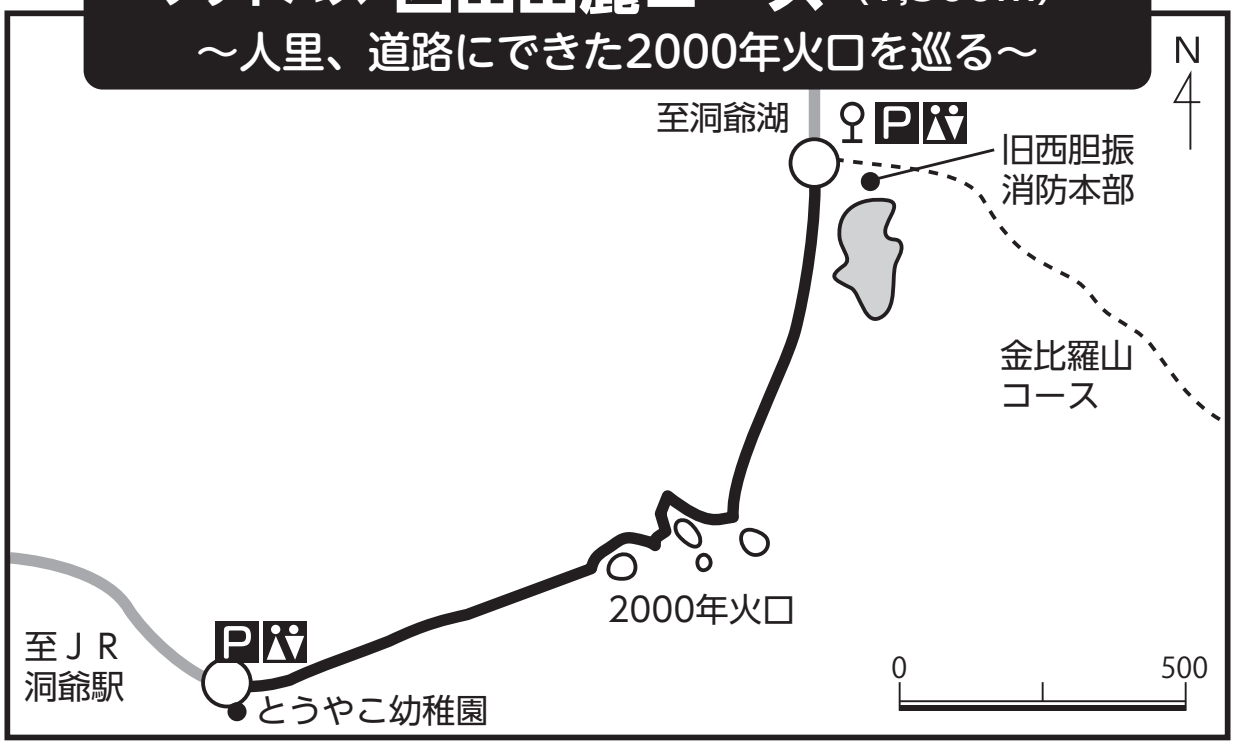

フットパス 明治新山(四十三山)コース（4,230m）
～緑に覆われた1910年噴火の火口を巡る～

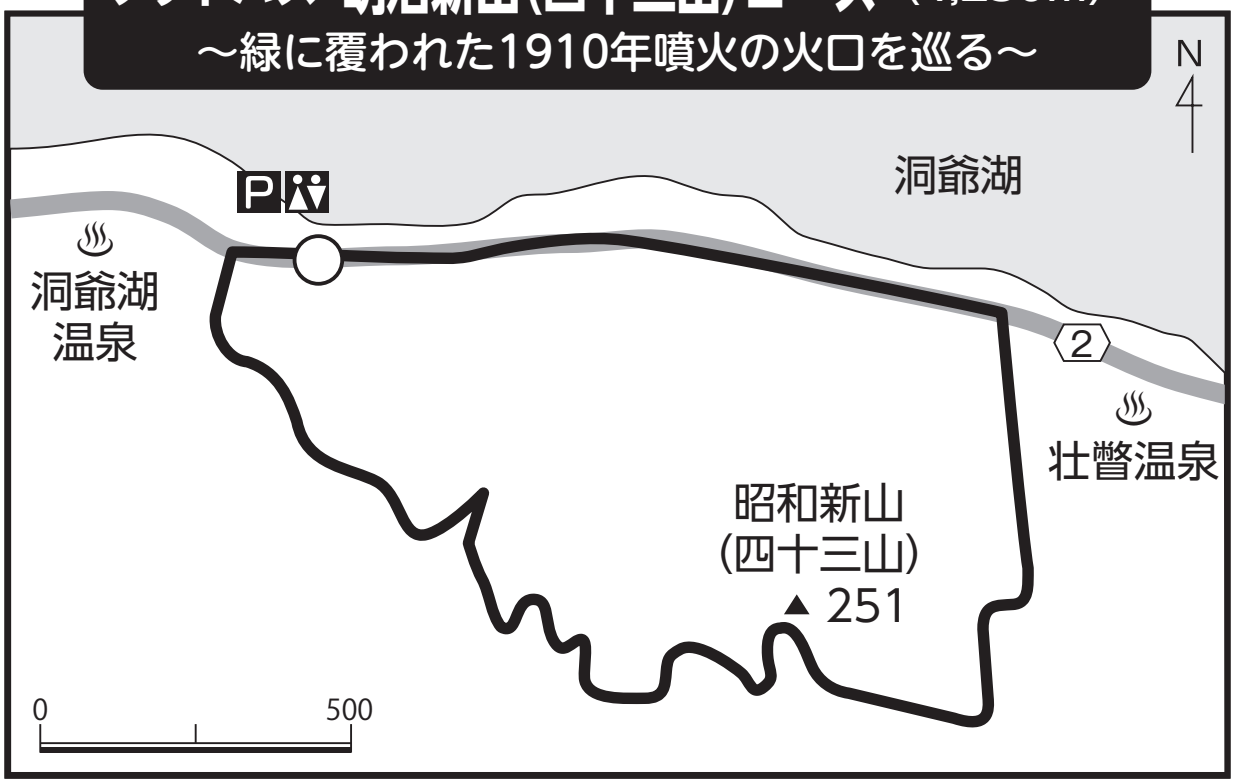

フットパス 中島１周探検コース（7,600m）
～5 万年前の溶岩ドーム、中島を探検～

フットパス 壮瞥公園と果樹園コース（6,650m）
～洞爺湖の絶景とくだものが楽しめる～

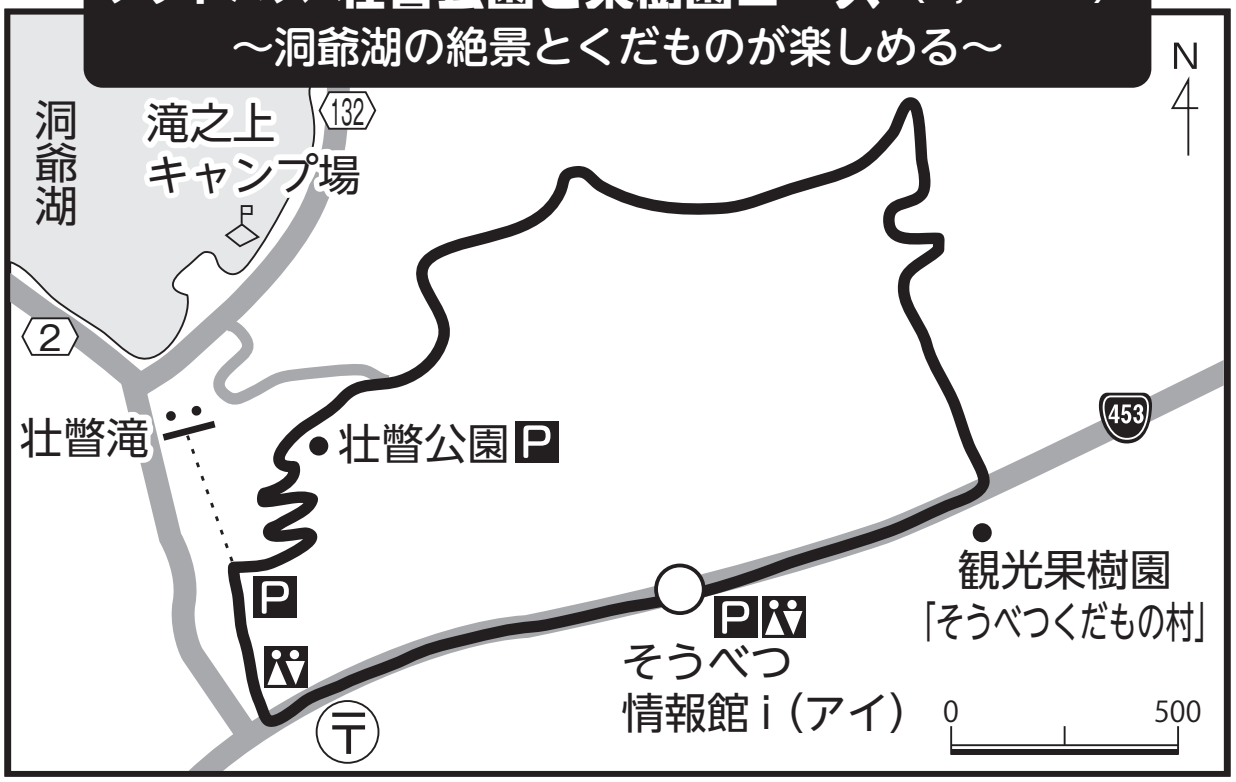

フットパス 財田・田園と湖畔をめぐるコース（6,730m）
～のどかな洞爺湖北岸を巡る～

フットパス 昭和新山・有珠山山頂コース（6,000m）

～火山をとことん学べる～

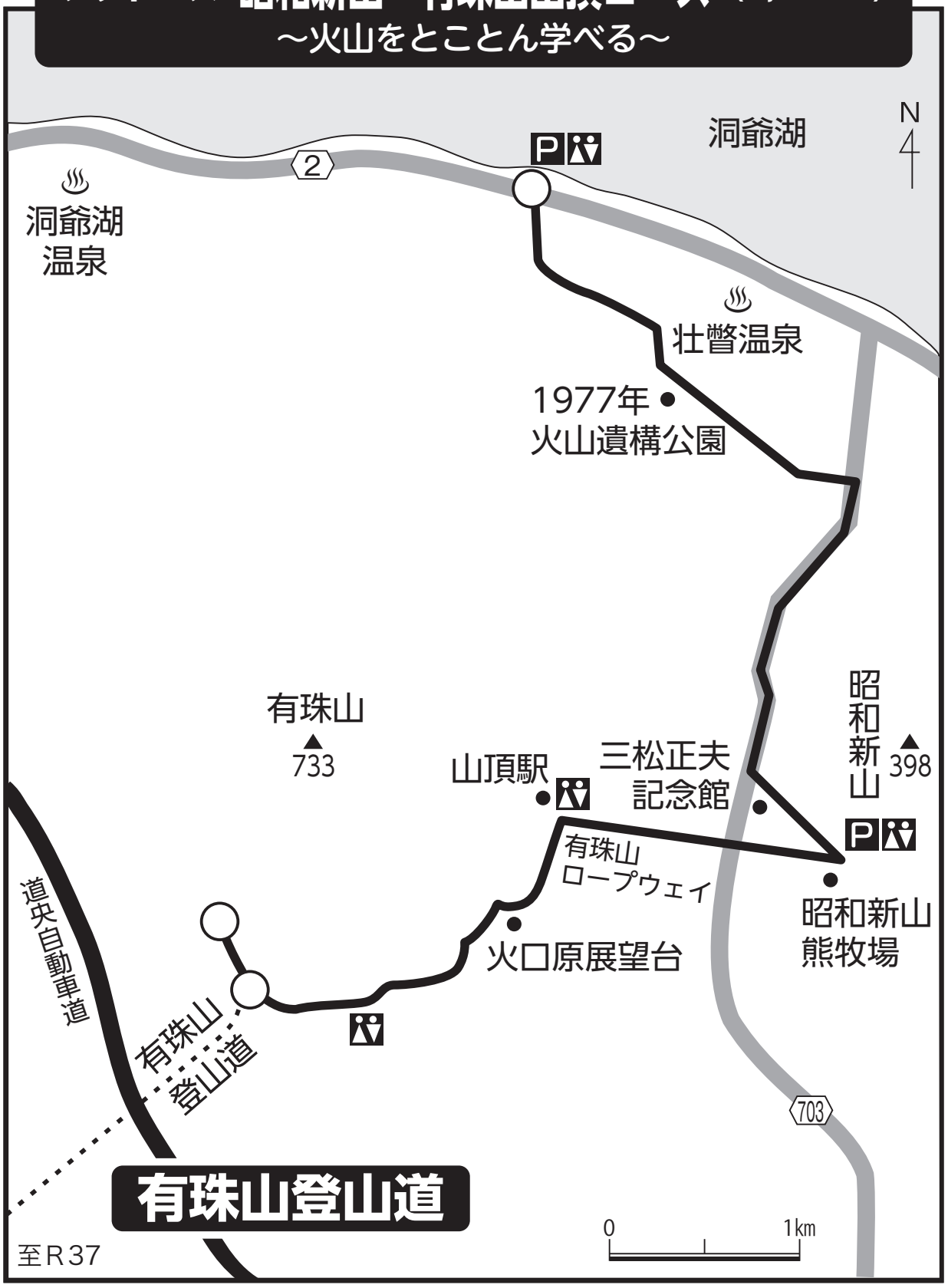

年　　表

■有珠山噴火史年表

年　　代	内　　容
約11万年前	●巨大噴火と洞爺カルデラの誕生
約５万年前	●中島溶岩ドーム群の誕生
約２万年前生	●有珠成層火山の誕生
７-８千年前	●山体崩壊による「流れ山地形」の誕生 ●噴火活動は休止期に入る
噴火湾周辺で縄文人やアイヌ民族が豊かな文化を形成	
1663 山頂噴火	●７-８千年ぶりに噴火 ●火砕サージ　家屋埋積・消失　死者５名
17世紀末	●記録がない噴火
1769 山頂噴火	●小有珠の誕生 火砕流 家屋消失
1822 山頂噴火	●オガリ山の誕生　●火砕流　南西麓の１集落全焼　死者103名
1853 山頂噴火	●大有珠の誕生 ●火砕流 住民避難
1910 山麓噴火	●明治新山（四十三山）の誕生 多数の火口をつくる　●熱泥流　死者１名
1943-45 山麓噴火	●昭和新山の誕生　●火砕サージ・地殻変動　死者１名（窒息）
1977-78 山頂噴火	●有珠新山の誕生　●火砕サージ・地殻変動・降雨型泥流（土石流）死者３名
2000 山麓噴火	●西山山麓・金比羅山付近に多数の火口をつくる　●地殻変動・熱泥流・噴石死者・負傷者なし

■文化・歴史年表

時代区分	年　代	内　　容
旧石器	～BC.6000	
縄文早期		
7-8千年前　有珠成層火山　山体崩壊		
縄文前期		●北黄金貝塚 ●若生貝塚 ●有珠駅裏岩陰貝塚
縄文中期		
縄文後期		●入江貝塚
縄文晩期	～BC.300	●高砂貝塚
続縄文	～600	●有珠モシリ遺跡 ●礼文華貝塚
擦文	～1200	
中世アイヌ	～1600	
近世アイヌ		●館山チャシ
1640　駒ケ岳噴火にともなう津波が沿岸を襲う		
1663　有珠山　7-8千年ぶりに噴火		
	～1900	●カムイチャシ
近代・現代	～現代	

※「時代区分」は北海道の区分

地理データ

■主な山　※標高は国土地理院地形図（2008.10）による

名称（市町）	標　高	生成時期
羊蹄山 (真狩/京極/ニセコ)	1,898m	
ホロホロ山(伊達/白老)	1,322m	
徳舜瞥山(伊達)	1,309m	
オロフレ山(壮瞥/登別)	1,231m	
尻別岳(留寿都/喜茂別/真狩)	1,107m	
昆布岳(豊浦)	1,045m	
貫気別山(留寿都)	994m	
有珠山 (伊達/壮瞥/洞爺湖)	大有珠　733m 有珠新山　672m 小有珠　557m 西山　543m 北屏風山　539m 昭和新山　398m 金比羅山　309m 東丸山　307m 明治新山　251m (四十三山) 2000年新山　194m 西丸山　166m	1853年 1977-82年 1769年 ２万～７千年前 1944-45年 1910 年 2000 年
紋別岳(伊達)	715m	
稀府岳(伊達)	702m	
ポロモイ山 (豊浦/洞爺湖)	625m	

■主な火口・溶岩(潜在)ドーム　(20世紀の噴火)

年	主　な　火　口
1910	**源太穴**ほか、金比羅山付近から東丸山付近まで多数の火口が開く 明治新山（潜在ドーム）誕生
1943-45	昭和新山（溶岩ドーム）誕生
1977-78	**第４火口、N火口、Ｉ火口、銀沼火口**など山頂部に火口が開く 有珠新山（潜在ドーム）誕生
2000	金比羅山付近（**有くん・珠ちゃん火口**含む）、西山山麓に多数の火口が開く 2000 年新山（潜在ドーム）誕生

■主な縄文・アイヌ遺跡

名　　称	市　町	時　　代
北黄金貝塚	伊達市	縄文早期～後期
館山チャシ	伊達市	近世
若生貝塚	伊達市	縄文前期
有珠モシリ遺跡	伊達市	縄文晩期～続縄文期
有珠駅裏岩陰貝塚	伊達市	縄文早期～晩期
カムイチャシ	豊浦町	近世
礼文華貝塚	豊浦町	続縄文期
小幌洞窟遺跡	豊浦町	縄文晩期～近世
高砂貝塚	洞爺湖町	縄文後期～近世
入江貝塚	洞爺湖町	縄文前期～後期

■洞爺湖・中島

洞爺湖	
周　　囲	43㎞
面　　積	70.7㎢（東西11㎞、南北９㎞）
湖面標高	84m
最大深度	180m
中島（大島）	
周　　囲	約10㎞
面　　積	約５㎢
標　　高	454m

■主な河川

名　　称	市　町　村	長さ(㎞)
長流川	伊達市・壮瞥町	46.8
貫気別川	豊浦町・洞爺湖町・真狩村・留寿都村	32.8
壮瞥川	壮瞥町	3.2
ソウベツ川	洞爺湖町	32.9

自　　然

■植生

火口周辺の特徴的な植物
降灰による裸地では、光を好む植物（ヤナギ類・ドロノキ・ミヤマハンノキ等）、地中に深く根を伸ばす植物（ニセアカシア・オオイタドリ等などが先行繁茂し、その後徐々に植生が回復する。 ※20世紀４回の火口周辺で、植生回復の過程を段階的に観察することができる。

■野鳥

留鳥
ヒガラ、ヤマゲラ、アカゲラ、クマゲラ、ヤマセミ、ゴジュウカラ、フクロウ、カケス、エナガ　等
夏鳥
ハチクマ、オオルリ、キビタキ、キセキレイ、ハクセキレイ、センダイムシクイ、オシドリ、カワラヒワ　等
冬鳥
オオワシ、オジロワシ、カワアイサ、コガモ、マガン、ハクチョウ、コハクチョウ　等

■その他の生物

哺乳類
エゾヒグマ、エゾシカ、エゾリス、エゾシマリス、キタキツネ、エゾユキウサギ、テン、エゾモモンガ　等
両生類・爬虫類
エゾアカガエル、ニホンマムシ、エゾサンショウウオ　等
魚類
ヤマメ、ヒメマス、コイ、エゾウグイ、ワカサギ 等

地名（アイヌ語由来）

■有珠（うす）
⇒ウス、ウシ（入江、湾）

■長流川（おさるがわ）
⇒オ・サル・ペッ（河尻に・葦原(がある)・川）

■貫気別川（ぬっきべつがわ）
⇒ヌプキ・ペッ（濁水の・川）

■大岸（おおきし）
⇒オプ・ケシ（銛の・末端）

■壮瞥川（そうべつがわ）
⇒ソー・ペッ（滝・川）

■蟠渓（ばんけい）
⇒パンケ・ユー（下流側の・温泉）

■洞爺（とうや）
⇒トー・ヤ（湖の・岸）

■虻田（あぶた）
⇒アプ・タ・ペッ（釣針を・作る・川）またはハプ・タ・ウシ（いつもそこで・ウバユリの根を・掘った所）

◎地名によく使われる言葉

・ペツ(ベツ)	川	・ナイ	川
・ワッカ	飲める水	・ヌプリ	山
・ポロ	大きい	・ポン	小さい
・カムイ	神	・チャシ	砦・柵囲い

（由来は諸説あり、ここではその一部を紹介しています）
参考文献：「北海道の地名」（山田秀三・著）

構成市町データ

■基礎データ

	人口 (H22.12・人)	面積 (㎢)	観光入込 (H21・千人)	農業生産 (百万円)
伊達市	36,755	444	2,156	9,270 (H17)
豊浦町	4,443	234	373	1,990 (H18)
壮瞥町	2,917	205	1,581	1,247 (H20)
洞爺湖町	10,225	181	2,764	3,120 (H18)
合　計	54,340	1,064	6,874	−

※留寿都村・真狩村の一部もジオパークに含まれます。

■特産品

伊達市
藍染め、キンキのいずし、アロニア、きのこ
豊浦町
豊浦イチゴ、ホタテ、豚肉
壮瞥町
くだもの（さくらんぼ、ぶどう、りんご他）、高級菜豆、りんごジュース、壮瞥ワイン
洞爺湖町
わかさいも、ホタテ貝、高級菜豆、セルリー、シソジュース、香り漬、はるさめ、アイスクリーム、月浦ワイン

参考：胆振の概況2010（胆振総合振興局）

広域マップ

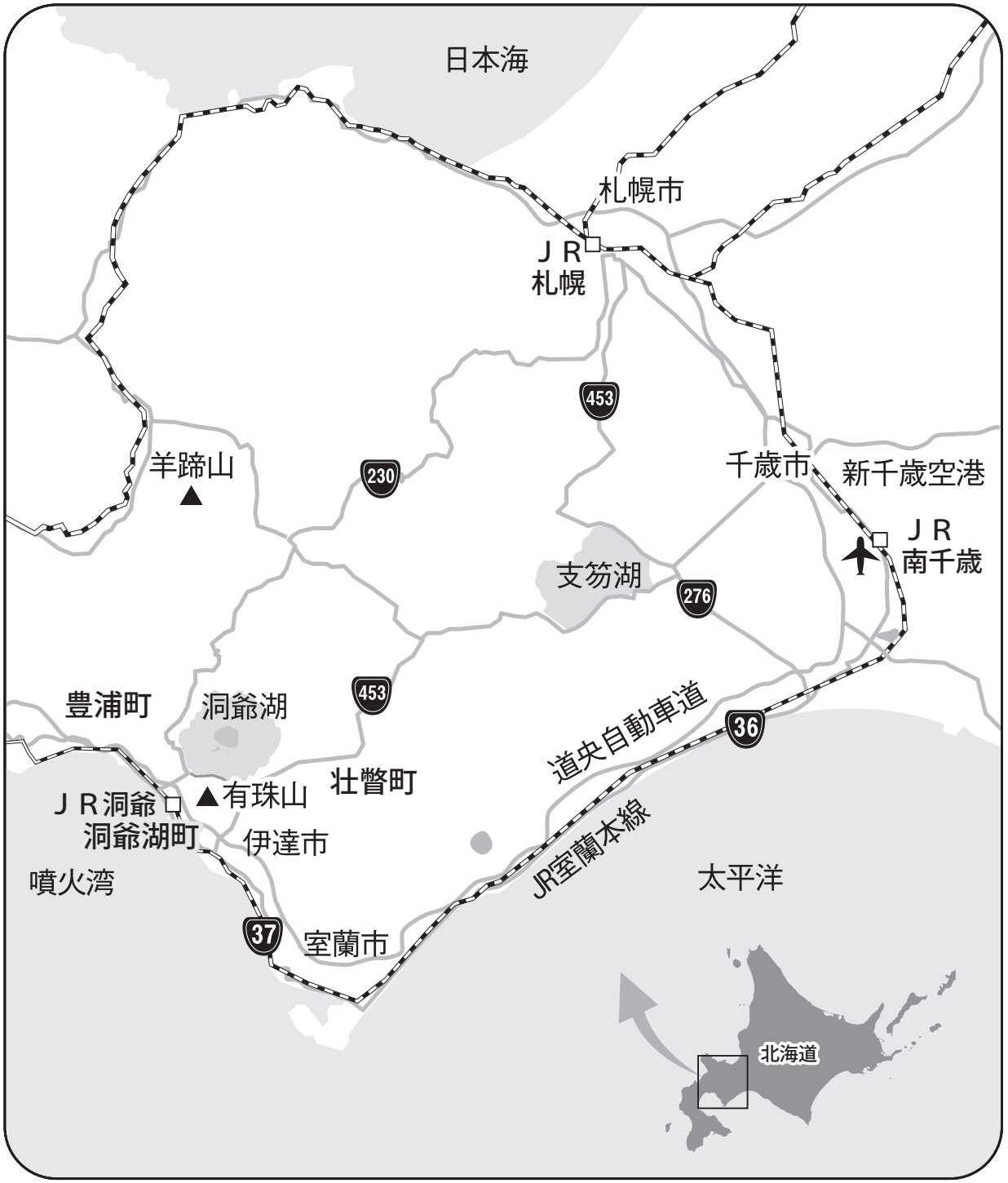
日本海
札幌市
ＪＲ
札幌
453
羊蹄山
230
千歳市
新千歳空港
ＪＲ
南千歳
支笏湖
276
453
豊浦町
洞爺湖
道央自動車道
36
壮瞥町
ＪＲ洞爺
有珠山
洞爺湖町
伊達市
JR室蘭本線
噴火湾
太平洋
37
室蘭市
北海道

ジオパーク（洞爺湖）へのアクセス

■各地空港から新千歳空港まで
東京（約１時間30分）　名古屋（約２時間）
大阪（約２時間）　福岡（約２時間30分）
沖縄（東京乗継・５時間30分）

■車利用
新千歳空港―支笏湖―壮瞥―洞爺湖温泉（1時間50分）
札幌―国道230号中山峠―洞爺湖（２時間）
函館―国道５号、37号―豊浦―洞爺湖（約３時間）
[高速道路(道央自動車道)利用]
千歳Ｉ・Ｃ―虻田洞爺湖Ｉ・Ｃ（109.1km）
札幌南Ｉ・Ｃ－虻田洞爺湖Ｉ・Ｃ（136.5km）
長万部Ｉ・Ｃ－虻田洞爺湖Ｉ・Ｃ（60km）

■ＪＲ利用
新千歳空港―南千歳―洞爺（特急約1 時間40分）
札幌―洞爺（特急約１時間40分）
函館―洞爺（特急約１時間30分）
※洞爺駅から洞爺湖温泉までは、道南バスまたはタクシー利用となります

観光情報の問い合わせ先

● ＮＰＯだて観光協会
TEL 0142−25−5567
http://www.date-kankou.jp/

● 伊達市観光連盟
TEL 0142−23−2222

● ＮＰＯ大滝まちづくり観光協会
TEL 0142−68−5566
http://www.ootaki-kankou.jp/

● ＮＰＯ豊浦観光ネットワーク
TEL 0142−83−2222

● ＮＰＯそうべつ観光協会（英語可）
TEL 0142−66−2750
http://www6.ocn.ne.jp/~s-kankou/info.htm

●（社）洞爺湖温泉観光協会（英語可）
TEL 0142−75−2446
http://www.laketoya.com/

● ＮＰＯ洞爺まちづくり観光協会
TEL 0142−82−5277
http://www.toya-kanko.jp/

ガイド団体の問い合わせ先

● 株式会社洞爺ガイドセンター（英語可）
０１４２－８２－５００２
http://www.toya-guide.com/

● ＮＰＯ法人自然体験学校
０１４２－８３－７０４０
http://www.shizentaiken.com/

● 洞爺湖ビジターセンター・火山科学館（英語可）
０１４２－７５－２５５５
http://www.toyako-vc.jp/

● ＮＰＯ法人そうべつエコミュージアム友の会
０１４２－６６－４２００（英語可）
http://www005.upp.so-net.ne.jp/usuvolcano/

● 有珠山ガイドの会
（ＦＡＸ）０１４２－７６－１２３４
http://www.h5.dion.ne.jp/~noah3/

● オコンシベの会／くわの会
（窓口：伊達市噴火湾文化研究所）
０１４２－２１－５０５０

● うす観光ボランティアの会
（窓口：酒井　卓晃）０１４２－３８－２２１７

作成・発行　　**平成23年１月発行**

洞爺湖有珠山ジオパーク推進協議会（事務局）
〒052-0101 北海道有珠郡壮瞥町滝之町384番地1
道の駅　そうべつ情報館“i”（アイ）２階
TEL 0142-66-4200　FAX 0142-66-2800
HP http://www.toya-usu-geopark.org/